

TABELLA ESPLICATIVA ALLEGATA ALLE TAVOLE 4 - Rischio Idrogeologico

Aree a Rischio

Codice	Tipo Area	Ubicazione	E	N	Latitudine	Longitudine
2A	Area Rischio Idraulico	Riu Picocca	536431,1203	4353679,677	39° 19' 54,368" N	9° 25' 21,749" E
2B	Fenomeni di allagamento segnalati (Autorità locali)	Riu Brabaisu	534194,7928	4358039,412	39° 22' 16,122" N	9° 23' 49,122" E
2C	Fenomeni di allagamento segnalati (Autorità locali)	Riu Ollastu	538639,1137	4359870,667	39° 23' 14,849" N	9° 26' 55,241" E
2D	Fenomeni di allagamento segnalati (Autorità locali)	Via Roma	531196,5042	4354368,775	39° 20' 17,462" N	9° 21' 43,200" E
3A	Area Rischio Geomorfologico Rg3	Località Baccu S'llixedda	539171,779	4356456,592	39° 21' 24,018" N	9° 27' 16,789" E
3B	Area Rischio Geomorfologico Rg3	Località Bacci Sinniesu - Bentu Estu	539846,0883	4355459,626	39° 20' 51,568" N	9° 27' 44,751" E
3C	Area Rischio Geomorfologico Rg3	Località Bruncu S'llixedda	539544,7633	4355689,405	39° 20' 59,071" N	9° 27' 32,211" E
3D	Area Rischio Geomorfologico Rg3	Località Bruncu S'llixedda	539265,3539	4355672,105	39° 20' 58,555" N	9° 27' 20,534" E
3E	Fenomeni franosi segnalati (Autorità locali)	Bruncu Sa Bua	538656,159	4359662,76	39° 23' 8,103" N	9° 26' 55,910" E
3F	Area Rischio Geomorfologico Rg3	Località Rosas	538915,8716	4355217,878	39° 20' 43,878" N	9° 27' 5,838" E
3G	Area Rischio Geomorfologico Rg3	Località Rosas	538511,6278	4355220,03	39° 20' 44,013" N	9° 26' 48,950" E
3H	Area Rischio Geomorfologico Rg3	Località Palas de Colleddu	538133,425	4355072,068	39° 20' 39,274" N	9° 26' 33,120" E
3I	Area Rischio Geomorfologico Rg3	Località Palas de Colleddu	537913,0793	4354739,292	39° 20' 28,514" N	9° 26' 23,847" E
3L	Area Rischio Geomorfologico Rg3	Località Bruncu Perdiaxius	537630,1986	4353992,296	39° 20' 4,328" N	9° 26' 11,879" E
3M	Area Rischio Geomorfologico Rg3	Località Malliu	536637,894	4353102,845	39° 19' 35,629" N	9° 25' 30,255" E
3N	Fenomeni franosi segnalati (Autorità locali)	Su Piroi	530940,4067	4358494,003	39° 22' 31,310" N	9° 21' 33,188" E
3O	Fenomeni franosi segnalati (Autorità locali)	Baccu Su Fenu	532288,3203	4358291,414	39° 22' 24,561" N	9° 22' 29,489" E
3P	Fenomeni franosi segnalati (Autorità locali)	Mitza de Batista	531598,2966	4355308,95	39° 20' 47,907" N	9° 22' 0,144" E

Aree di Ammassamento soccorsi

Codice	Tipo Area	Ubicazione	E	N	Latitudine	Longitudine
AAS1	Area parcheggio/Piazza Giampaolo Marcia	Piazza Giampaolo Marcia - Burcei	531284,3844	4355295,585	39° 20' 47,515" N	9° 21' 47,027" E
AAS3	Chiesa campestre e Parco di Santa Barbara	Località Santa Barbara	531373,1783	4353594,06877	39° 19' 52,309" N	9° 21' 50,450" E
AAS5	Area parcheggio	Via Progresso - Burcei	531265,3635	4355225,858	39° 20' 45,255" N	9° 21' 46,221" E

Aree di Attesa

Codice	Tipo Area	Ubicazione	E	N	Latitudine	Longitudine
AdA1	Area recintata Istituto Comprensivo	Via Serpeddì 60 - Burcei	530688,0648	4355061,668	39° 20' 40,004" N	9° 21' 22,075" E
AdA2	Area incolta recintata	Via Don Giovanni Bosco - Burcei	531323,0951	4354411,796	39° 20' 18,841" N	9° 21' 48,496" E
AdA3	Campo da Basket scuola elementare	Via Progresso - Burcei	531247,6979	4355266,207	39° 20' 46,566" N	9° 21' 45,489" E
AdA5	Parco	Piazza Giampaolo Marcia - Burcei	531327,296	4355248,643	39° 20' 45,986" N	9° 21' 48,812" E
AdA7	Area sterrata su Strada Provinciale	Strada Provinciale n. 21 km. 4	531502,5065	4352042,503	39° 19' 1,961" N	9° 21' 55,590" E
AdA8	Chiesa campestre e Parco di Santa Barbara	Località Santa Barbara	531431,8313	4353579,083	39° 19' 51,815" N	9° 21' 52,898" E

Strutture di Accoglienza

Codice	Tipo Edificio	Ubicazione	E	N	Latitudine	Longitudine
SdA1	Istituto Comprensivo	Via Serpeddì 60 - Burcei	530650,2514	4355011,446	39° 20' 38,379" N	9° 21' 20,487" E
SdA2	Scuola Elementare	Via Progresso - Burcei	531224,9228	4355254,658	39° 20' 46,195" N	9° 21' 44,536" E
SdA3	Municipio	Via Progresso - Burcei	531282,042	4355206,82	39° 20' 44,636" N	9° 21' 46,914" E
SdA4	Palestra Comunale	Via Don Giovanni Bosco - Burcei	531298,9956	4354394,278	39° 20' 18,276" N	9° 21' 47,486" E
SdA7	Chiesa campestre di Santa Barbara	Località Santa Barbara	531416,0772	4353583,853	39° 19' 51,972" N	9° 21' 52,241" E

Cancelli

Codice	Tipo Cancello	Ubicazione	E	N	Latitudine	Longitudine
CA10-3P	Accesso non consentito (Tipo A)	Via delle Ciliegie angolo via degli Orti	531210,3906	4355406,505	39° 20' 51,122" N	9° 21' 43,954" E
CB10-3P	Accesso consentito mezzi soccorso (Tipo B)	Via delle Ciliegie angolo via degli Orti	531210,3906	4355406,505	39° 20' 51,122" N	9° 21' 43,954" E
CA12-3P	Accesso non consentito (Tipo A)	Strada Ghirranu	531966,579	4355255,056	39° 20' 46,110" N	9° 22' 15,521" E
CB12-3P	Accesso consentito mezzi soccorso (Tipo B)	Strada Ghirranu	531966,579	4355255,056	39° 20' 46,110" N	9° 22' 15,521" E
CA19-2A3BCDFGHILM	Accesso non consentito (Tipo A)	Strada Statale n. 125 "Orientale Sarda" km 30	533736,6343	4350773,871	39° 18' 18,293" N	9° 23' 28,660" E
CB19-2A3BCDFGHILM	Accesso consentito mezzi soccorso (Tipo B)	Strada Statale n. 125 "Orientale Sarda" km 30	533736,6343	4350773,871	39° 18' 18,293" N	9° 23' 28,660" E
CA20-2AC3AE3BCDFGHILM	Accesso non consentito (Tipo A)	Strada Statale n. 125 "Orientale Sarda" km 45	541000,3136	4355777,551	39° 20' 59,472" N	9° 28' 33,042" E
CB20-2AC3AE3BCDFGHILM	Accesso consentito mezzi soccorso (Tipo B)	Strada Statale n. 125 "Orientale Sarda" km 45	541000,3136	4355777,551	39° 20' 59,472" N	9° 28' 33,042" E
CA21-2C3AE	Accesso non consentito (Tipo A)	Località Bruncu Sa Bua	538537,7913	4359942,577	39° 23' 17,198" N	9° 26' 51,020" E
CB21-2C3AE	Accesso consentito mezzi soccorso (Tipo B)	Località Bruncu Sa Bua	538537,7913	4359942,577	39° 23' 17,198" N	9° 26' 51,020" E
CA22-3N	Accesso non consentito (Tipo A)	Località Su Piroi	530461,2604	4358259,523	39° 22' 23,766" N	9° 21' 13,123" E
CB22-3N	Accesso consentito mezzi soccorso (Tipo B)	Località Su Piroi	530461,2604	4358259,523	39° 22' 23,766" N	9° 21' 13,123" E
CA23-3N	Accesso non consentito (Tipo A)	Località Su Piroi	531037,3388	4358944,558	39° 22' 45,913" N	9° 21' 37,314" E
CB23-3N	Accesso consentito mezzi soccorso (Tipo B)	Località Su Piroi	531037,3388	4358944,558	39° 22' 45,913" N	9° 21' 37,314" E
CA24-2B3O	Accesso non consentito (Tipo A)	Località Baccu Su Fenu	531505,2862	4357935,911	39° 22' 13,133" N	9° 21' 56,703" E
CB24-2B3O	Accesso consentito mezzi soccorso (Tipo B)	Località Baccu Su Fenu	531505,2862	4357935,911	39° 22' 13,133" N	9° 21' 56,703" E
CA27-2D	Accesso non consentito (Tipo A)	Strada Provinciale n. 21 km 6	531338,1114	4353836,53	39° 20' 0,178" N	9° 21' 49,026" E
CB27-2D	Accesso consentito mezzi soccorso (Tipo B)	Strada Provinciale n. 21 km 6	531338,1114	4353836,53	39° 20' 0,178" N	9° 21' 49,026" E
CA28-2D	Accesso non consentito (Tipo A)	Via Roma angolo Via Foscolo	531052,293	4354995,444	39° 20' 37,809" N	9° 21' 37,281" E
CB28-2D	Accesso consentito mezzi soccorso (Tipo B)	Via Roma angolo Via Foscolo	531052,293	4354995,444	39° 20' 37,809" N	9° 21' 37,281" E

Edifici e Luoghi Strategici

Tipo Edificio	Ubicazione	E	N	Latitudine	Longitudine
Ambulatorio A.S.L. n. 8	Via Torino 4 - Burcei	531201,0711	4355303,002	39° 20' 47,766" N	9° 21' 43,548" E
Antenna telefonica	Via Gennargentu - Burcei	530707,5945	4355035,826	39° 20' 39,163" N	9° 21' 22,887" E
Area recintata	Via Don Lorenzo Milani	531275,1821	4354434,475	39° 20' 19,583" N	9° 21' 46,498" E
Area recintata	Via Don Giovanni Bosco - Burcei	531323,0951	4354411,796	39° 20' 18,841" N	9° 21' 48,496" E
Area recintata	Via Serpeddì 60 - Burcei	530688,0648	4355061,668	39° 20' 40,004" N	9° 21' 22,075" E
Banca	Piazza Repubblica 5 - Burcei	531133,271	4355294,359	39° 20' 47,495" N	9° 21' 40,714" E
Biblioteca Comunale	Via Municipio 6 - Burcei	531023,5605	4355013,87	39° 20' 38,410" N	9° 21' 36,083" E
Campo da Basket scuola elementare	Via Progresso - Burcei	531247,6979	4355266,207	39° 20' 46,566" N	9° 21' 45,489" E
Campo sportivo	Località Is Passus	530257,101	4354560,729	39° 20' 23,809" N	9° 21' 3,990" E
Chiesa campestre di Santa Barbara	Località Santa Barbara	531416,0772	4353583,853	39° 19' 51,972" N	9° 21' 52,241" E
Chiesa Parrocchiale Nostra Signora di Monserrato	Salita Santa Maria 15 - Burcei	531182,909	4355200,738	39° 20' 44,451" N	9° 21' 42,772" E
Cimitero	Via del Tramonto - Burcei	530958,336	4354716,286	39° 20' 28,765" N	9° 21' 33,309" E
Depuratore	Località Mitza Cozzina	531553,4131	4354639,612	39° 20' 26,201" N	9° 21' 58,156" E
Distributore di carburante	Via Roma - Burcei	531226,438	4354317,879	39° 20' 15,807" N	9° 21' 44,442" E
Probabile localizzazione eliporto (In progetto)	Località Santa Barbara	531319,5433	4353580,292	39° 19' 51,869" N	9° 21' 48,208" E
Ente Foreste	Strada vicinale Monte Cresia	534037,0195	4350695,905	39° 18' 17,934" N	9° 23' 41,188" E
Farmacia	Via Cagliari 57 - Burcei	531331,0147	4355318,943	39° 20' 48,266" N	9° 21' 48,979" E
Hotel Sant'Angelo	Via dell'Argento 2 - Loc. Monte Accutzu	539004,9448	4357065,913	39° 21' 43,810" N	9° 27' 9,946" E
Istituto Comprensivo	Via Serpeddì 60 - Burcei	530650,2514	4355011,446	39° 20' 38,379" N	9° 21' 20,487" E
Municipio	Via Progresso - Burcei	531282,042	4355206,82	39° 20' 44,636" N	9° 21' 46,914" E
Palestra	Via Don Giovanni Bosco - Burcei	531298,9956	4354394,278	39° 20' 18,276" N	9° 21' 47,486" E
Parcheggio	Via Cagliari - Burcei	531284,3844	4355295,585	39° 20' 47,515" N	9° 21' 47,027" E
Parcheggio	Via Progresso - Burcei	531265,3635	4355225,858	39° 20' 45,255" N	9° 21' 46,221" E
Parco	Piazza Giampaolo Marcia - Burcei	531327,296	4355248,643	39° 20' 45,986" N	9° 21' 48,812" E
Pizzeria La Montanara	Vicolo delle Ciliegie 3 - Burcei	531147,0905	4355333,418	39° 20' 48,760" N	9° 21' 41,298" E
Poste	Via Cagliari 38 - Burcei	531369,3569	4355213,983	39° 20' 44,857" N	9° 21' 50,563" E
Scuola elementare	Via Progresso - Burcei	531224,9228	4355254,658	39° 20' 46,195" N	9° 21' 44,536" E
Scuola Materna Gesù Bambino	Via Rettorale 17 - Burcei	531020,9563	4355068,943	39° 20' 40,197" N	9° 21' 35,984" E
Studio medico	Via Monserrato 10 - Burcei	531119,5379	4355308,121	39° 20' 47,943" N	9° 21' 40,142" E

Sistema di Riferimento delle Coordinate

WGS 1984 UTM Zone32N (Projection: Transverse_Mercator, False_Easting: 500000, False_Northing: 0,000000, Central_Meridian: 9,000000, Scale_Factor: 0,999600, Latitude_Of_Origin: 0,000000 Linear Unit: Meter, GCS_WGS_1984, Datum: D_WGS_1984)

Scala 1:2.000

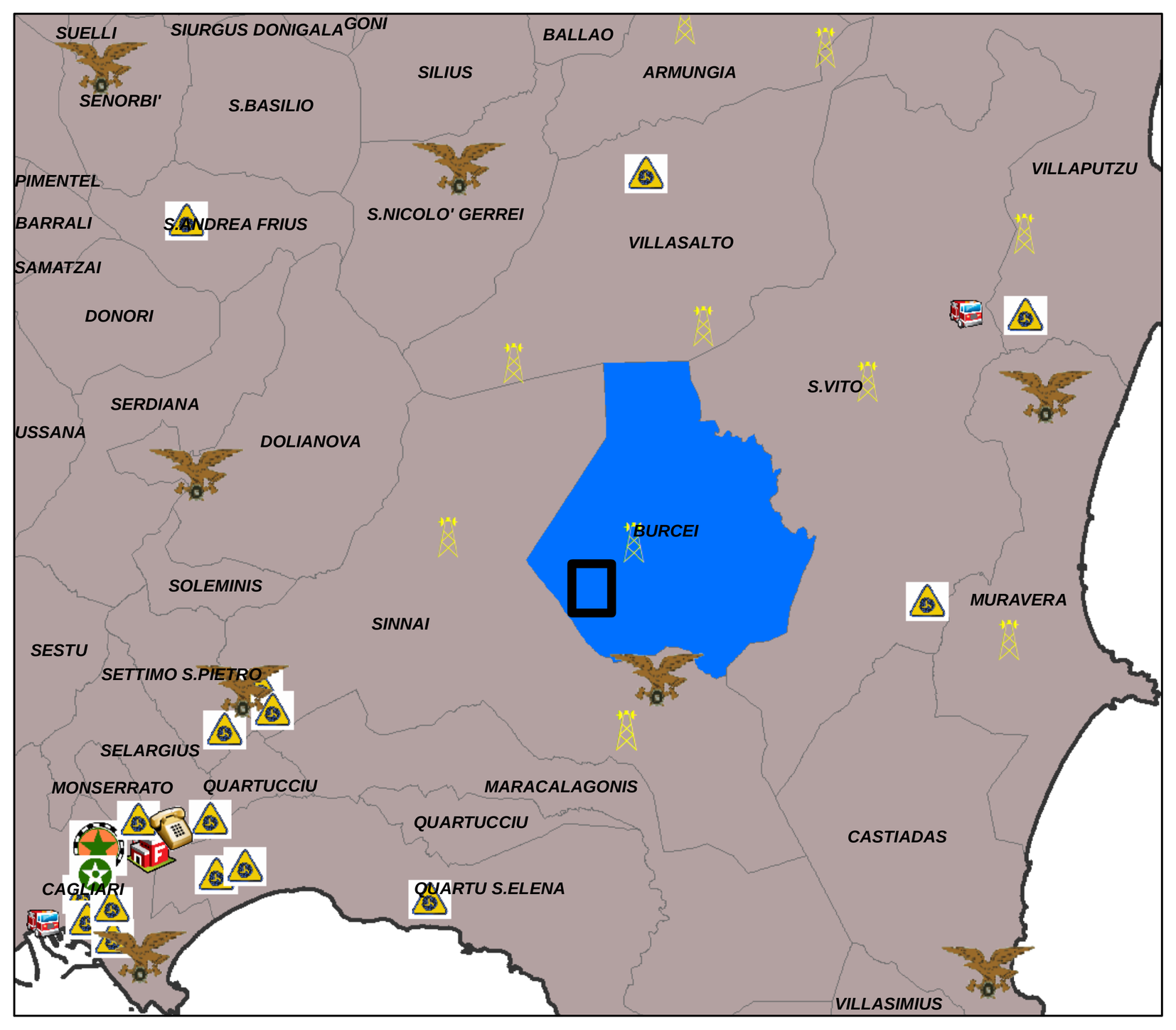

Burcei

Limiti amministrativi comunali

Sale Operative Regionali

Centri Operativi Provinciali

Stazioni Forestali

Organizzazioni di Volontariato

Sedi Servizi Territoriali

Limiti Province L.R. 10/03

Cagliari

Ogliastra

Postazioni di avvistamento delle Stazioni Forestali

SEDI DISTACCAMENTI

Sedi Comandi Provinciali

Sedi Distaccamenti

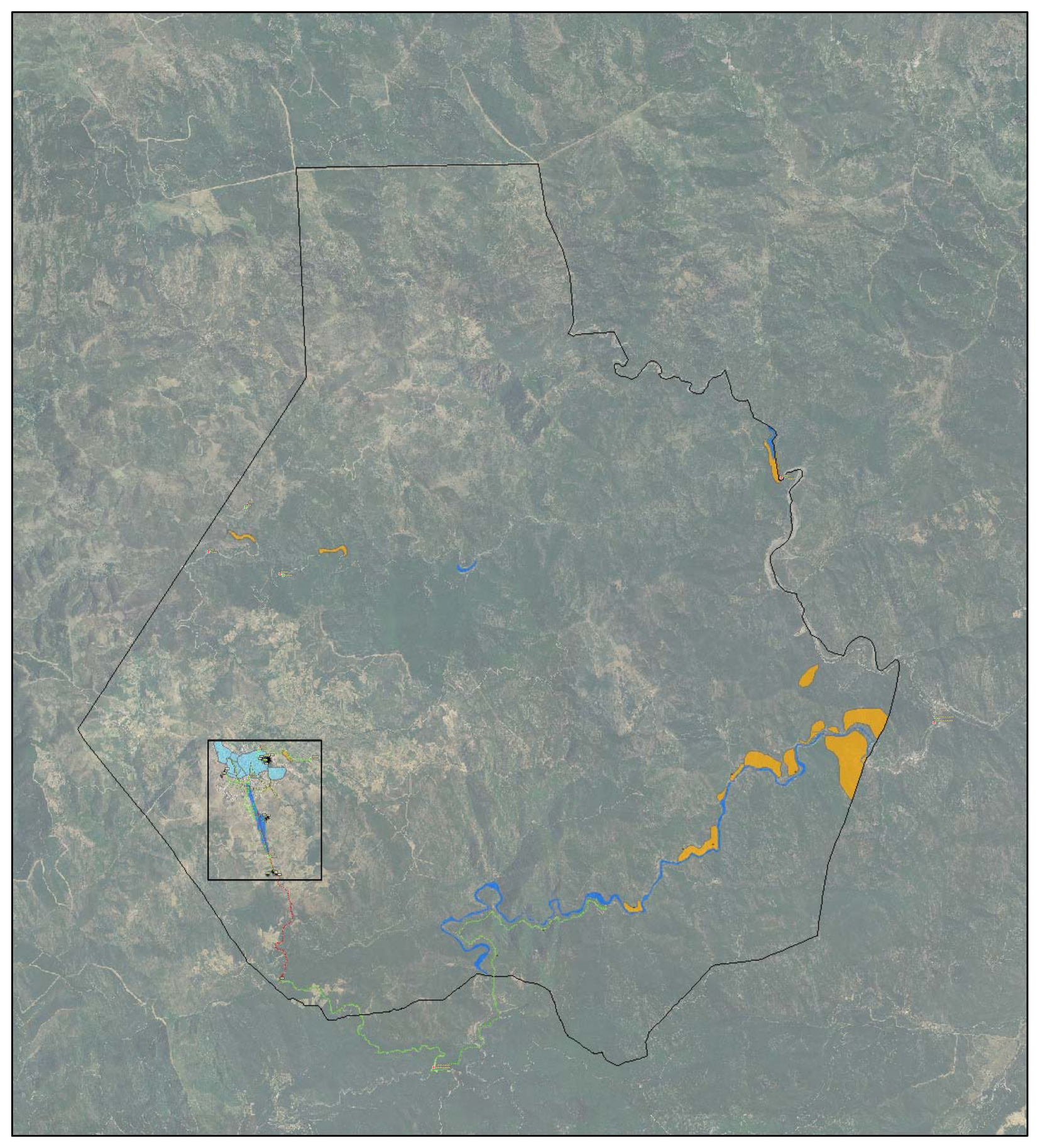

LEGENDA

Area di interfaccia

Fascia perimetrale

Rete stradale

DB Elementi Idrici

Acque Pubbliche DLgs.42/2004

Ponti stradali o punti critici

Tratti stradali critici

Canali tombati

Griglie

Bacini canali tombati

Cancelli Stradali

Tipologia

CA

CB

Percorsi AdA-SdA

Vie di Fuga

SdA_Strutture di Accoglienza - Rischio Idrogeologico

AdA_Aree di Attesa - Rischio Idrogeologico

AAS - Aree di ammassamento soccorsi - Idrogeologico

Luoghi e edifici strategici

Zone Rischio: Scenario Piene (2D)

Zone Rischio - Scenario Frane 3P

Edifici esposti

Non definito (0)

EDIFICATO (0)

ANTENNA TELEFONICA (6/06)

BANCHE (3/14)

BIBLIOTECA (3/11)

ELIPORTO (7/99)

PARCHEGGI (3/99)

PRESIDIO SANITARIO (2/04)

EDIFICI DI CULTO (5/02)

ASILO (1/02)

SCUOLE ELEMENTARI E MEDIE (1/04)

MUNICIPIO (3/06)

POSTE (3/09)

ALBERGHI E RESIDENCE (3/15)

RISTORANTE (8/99)

DISTRIBUTORE CARBURANTE (8/99)

DEPURATORE (6/01)

IMPIANTI SPORTIVI E RICREATIVI (3/20)

AREE NUDE (0)

VERDE ATTREZZATO (3/99)

CIMITERI (5/99)

COMUNE DI BURCEI

PROVINCIA DI CAGLIARI

PIANO COMUNALE DI PROTEZIONE CIVILE ANNO 2016

TAV 04.a	Rischio Idraulico: tratti stradali critici e canali tombati Urbano - modello di intervento per la P.C. scala 1:2.000

Professionista incaricato:

Dott. Ing. Gian Lucca FRAU

Tecnici ed esperti di settore

Dott. Ing. Giuseppe MANUNZA

Dott. Geol. Andrea SERRELI

Dott. Ing. Giovanni CALLEDDA

Dott. Ing. Marcello CASU

Geom. Massimiliano ALLEGRI

Il Sindaco:

Dott.ssa Giovanna Zuncheddu

Responsabile del Procedimento:

Resp. Ufficio Tecnico

Data:

Giugno 2016